

PROTOKOL O VYTYČENÍ HRANICE POZEMKU

Vyhotovil:

Bc. Blanka Havlíčková

Slatina 151

41002 Slatina

IČO: 06890415

číslo zakázky:

1363-1/2021

Dne 1.10.2021 byly na žádost společnosti SAGASTA s.r.o., Novodvorská 1010/14, 14200 Praha 4 vytyčeny
bod č. 1 na vlastnické hranici mezi pozemky 172/3 a 173/6
bod č. 3 na vlastnické hranici mezi pozemky 172/3 a 172/4
bod č. 5 na vlastnické hranici mezi pozemky 172/4 a 175/1
bod č. 6 na vlastnické hranici mezi pozemky 175/1 a 175/2
bod č. 7 na vlastnické hranici mezi pozemky 175/2 a 175/3

katastrální území: Hrdějovice (648001)

obec: Hrdějovice

okres: České Budějovice


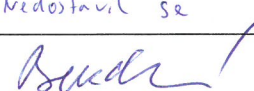

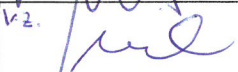
Vytyčení bylo provedeno na podkladě:

mapy DKM

Popis vytyčovací práce: Byly vytyčovány nové body vložené do stávající hranice. Vzhledem k nedostatku identických bodů byly souřadnice převzaty z DKM. Vytyčováno bylo metodou GNSS-RTK v síti VRS NOW CZ aparaturou Trimble R8s. Pro transformaci do souřadnicového systému S-JTSK byl použit globální transformační modul Trimble 2018 v.1.0. ~~Vytyčováno bylo polární metodou přístrojem Trimble S7. Pomocné měřické body byly zaměřeny metodou GNSS-RTK~~

Vytyčené body byly v terénu označeny: plastovými hraničními znaky

Vlastníci a oprávnění z dalších práv písemně pozvaní k seznámení s výsledkem vytyčení:

Jméno / název	Adresa	Pozemek p. č.	Podpis
Bauer Vladimír	Luční 13, 37361 Hrdějovice	175/1	
Bauer Zdeněk	Okružní 229, 37361 Hrdějovice	175/1	nedostavil se
Bauerová Marie	Luční 13, 37361 Hrdějovice	175/1	nedostavil se
Bendík Pavel	Na Návsí 5, 37361 Hrdějovice	175/2	nedostavil se
Bendíková Marta	Na Návsí 5, 37361 Hrdějovice	175/2	
Šulista Vladimír	Litvínovice 297, 37001 Litvínovice	172/3, 172/4 a 173/6	
Viktorová Vladimíra	Nemanická 86, 37361 Hrdějovice	175/3	v.z.  *

Údaje katastru nemovitostí mohou být zpřesněny podle výsledků vytyčení jen na podkladě geometrického plánu a souhlasného prohlášení o shodě vlastníků o průběhu hranic pozemků [§ 50 odst. 1 písm. a) katastrálního zákona].

Vlastníci a oprávnění z dalších práv mají k vytyčeným bodům tyto připomínky:

Bez připomínek

* Jirí Viktora

V Hrdějovicích dne 1.10.2021

Vytyčovatel:

Ing. Ondřej Macourek
(jméno, popřípadě jména, příjmení, podpis)

Ověření odborné správnosti vytyčení:

Číslo ověření: 508/2021
Datum: 25-10-2021


Náležitostmi a přesností odpovídá
právním předpisům.



Ing. Ondřej Macourek

(podpis a razítko ověřovatele)

Seznam souřadnic (S-JTSK)			
Č.b.	Y	X	Poznámka
1	754868.47	1162140.63	Plastový hraniční znak
3	754903.65	1162174.99	Plastový hraniční znak
5	754927.24	1162190.37	Plastový hraniční znak
6	754968.49	1162211.26	Plastový hraniční znak
7	754984.99	1162217.09	Plastový hraniční znak

VYTYČOVACÍ NÁČRT	Vyhotovil:	Náležitostí a přesností odpovídá právním předpisům.
Číslo zakázky: 1363-0001/2021 Okres: České Budějovice Obec: Hrdějovice Kat. území: Hrdějovice Mapový list: České Budějovice 1-1/11, 2-1/22	Bc. Blanka Havlíčková IČO: 06890415 Slatina 151 41002 Slatina	
Vytyčené lomové body byly v terénu označeny předepsaným způsobem: Plastový hraniční znak	Osoba způsobilá vykonávat zeměměřické činnosti: Ing. Ondřej Macourek Dne: 12.10.2021	Vytyčovací náčrt ověřil úředně oprávněný zeměměřický inženýr: Ing. Ondřej Macourek Dne: 12.5.10.2021 Číslo: 508/2021

